Département du Pas-de-Calais

VILLE DE WIMEREUX

Site patrimonial Remarquable
PLAN DE VALORISATION DE L'ARCHITECTURE ET DU PATRIMOINE

DOCUMENT GRAPHIQUE

Carte des qualités architecturales urbaines et paysagères

TERLUNCTHUN+HONVAULT+LIMITE NORD

REPERAGE SUR LA BASE DU PLAN DE CADASTRE DATANT DE 2009

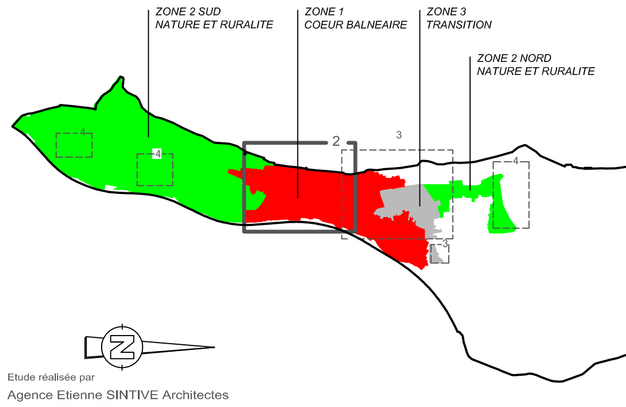

Echelle 1/2500

Arrêt de projet 29/06/17

PLAN 4

Etude réalisée par
Agence Etienne SINTIVE Architectes
Atelier NERVURES Paysagistes
Sous la direction de l'Architecte des Bâtiments de France

LEGENDE

- Limites de la commune
- Limite de section cadastrale
- Limite d'AVAP
- Limite de zone

1. VALEURS PAYSAGERES

- 1.1/ Perspective ouverte
- 1.1/ Perspective cadrée
- 1.1/ Repère

2. VALEURS URBAINES

- 2.1/ Espace public qualifé
- 2.1/ Espace public à qualifier
- 2.2/ Séquences composées
- 2.2/ Séquences de qualité

3. VALEURS ARCHITECTURALES ET VEGETALES

- 3.1/ Les immeubles et espaces libres existants.
- 3.2/ Immeuble protégé au titre des monuments historiques.
- * 3.3/ Bâtiment d'intérêt architectural, urbain ou historique.
- 3.4/ Bâtiment représentatif d'une architecture balnéaire
- - de degré 1,
- - de degré 2,
- - de degré 3.
- 3.5/ Bâtiment représentatif de l'habitat rural
- 3.6/ Limite privée/publique qualifiée
- 3.7/ Espace libre privé, de qualité
- 3.8/ Ruptures...
- ... de continuité
- ... de localisation
- ... de gabarit
- ... de composition
- ... commerciale
- ... de matériaux

PLAN 4 CADRE 1 : Terluncthun

PLAN 4 CADRE 2 : Honvault

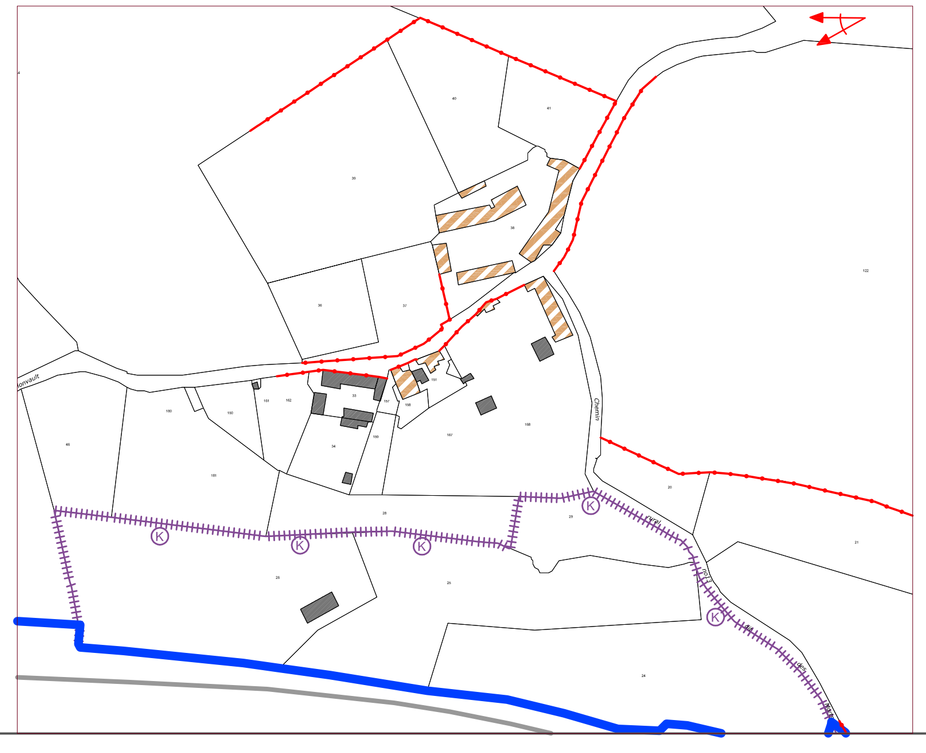
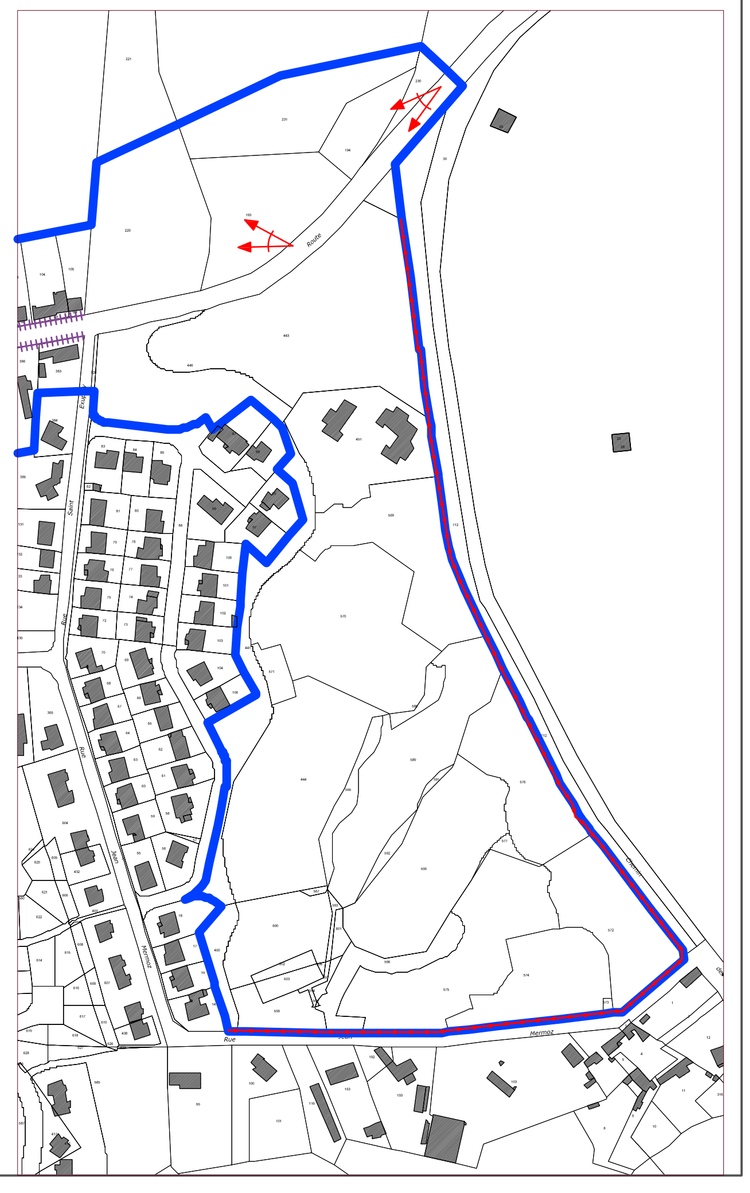
PLAN 4 CADRE 3 : Limite nord